

Федерального государственного бюджетного учреждения "Федеральная кадастровая палата Федеральной службы государственной регистрации, кадастра и картографии" по Ленинградской области


(наименование органа кадастрового учета)

КАДАСТРОВЫЙ ПАСПОРТ ЗЕМЕЛЬНОГО УЧАСТКА (выписка из государственного кадастра недвижимости)

04.09.2012 № 47/201/12-153254

В.1

1	Кадастровый номер	47:03:0505002:301	2	Лист № 1	3	Всего листов: 4	
<b>Общие сведения</b>							
4	Предыдущие номера:	47:03:0505002:287	6	Дата внесения номера в государственный кадастр недвижимости: 03.07.2012			
5	—						
7	Местоположение: Ленинградская область, Приозерский район, Ромашкинское сельское поселение, вблизи пос. Ромашки, уч. № 35						
8	Категория земель:						
8.1	Земли сельскохозяйственного назначения	Земли населенных пунктов	Земли промышленности, энергетики, транспорта, связи, радиовещания, телевидения, информатики, земли для обеспечения космической деятельности, земли обороны, безопасности и земли иного специального назначения	Земли особо охраняемых территорий и объектов	Земли лесного фонда	Земли водного фонда	
8.2	Земли сельскохоззяйственного назначения	Земли населенных пунктов	Земли промышленности, энергетики, транспорта, связи, радиовещания, телевидения, информатики, земли для обеспечения космической деятельности, земли обороны, безопасности и земли иного специального назначения	Земли особо охраняемых территорий и объектов	Земли лесного фонда	Земли водного фонда	
9	Разрешенное использование: для ведения садоводства						
10	Фактическое использование/характеристика деятельности: —						
11	Площадь: 1072 кв. м	12	Кадастровая стоимость (руб.): 506959,52	13	Удельный показатель кадастровой стоимости (руб./м²): 472,91	14	Система координат: СК 47 зона 2
Сведения о правах:							
15	Правообладатель	Вид права		Особые отметки			
	Андреев Алексей Александрович	Общая долевая собственность		Размер доли: 1/4			
	Иванов Андрей Борисович	Общая долевая собственность		Размер доли: 1/4			
	Чугаев Олег Олегович	Общая долевая собственность		Размер доли: 1/2			
16	Особые отметки: —						
17	—						
18	Дополнительные сведения для регистрации прав на образованные земельные участки						
Дополнительные сведения прилагаются на листе № 2							



инженер II категории  
(наименование должности)

Д. А. АЛМАЗОВ  
(инициалы, фамилия)


**КАДАСТРОВЫЙ ПАСПОРТ ЗЕМЕЛЬНОГО УЧАСТКА** (выписка из государственного кадастра недвижимости)  
 04.09.2012 № 47/201/12-153254

В.1

1	Кадастровый номер	47:03:0505002:301	2	Лист № 2	3	Всего листов: 4
18	Дополнительные сведения для регистрации прав на образованные земельные участки	18.1	Номера образованных участков: 47:03:0505002:292, 47:03:0505002:293, 47:03:0505002:294, 47:03:0505002:295, 47:03:0505002:296, 47:03:0505002:297, 47:03:0505002:298, 47:03:0505002:299, 47:03:0505002:300, 47:03:0505002:301, 47:03:0505002:302, 47:03:0505002:303, 47:03:0505002:304, 47:03:0505002:305, 47:03:0505002:306, 47:03:0505002:307, 47:03:0505002:308, 47:03:0505002:309, 47:03:0505002:310, 47:03:0505002:311, 47:03:0505002:312, 47:03:0505002:313, 47:03:0505002:314, 47:03:0505002:315, 47:03:0505002:316, 47:03:0505002:317, 47:03:0505002:318, 47:03:0505002:319, 47:03:0505002:320, 47:03:0505002:321, 47:03:0505002:322, 47:03:0505002:323, 47:03:0505002:324, 47:03:0505002:325, 47:03:0505002:326, 47:03:0505002:327, 47:03:0505002:328, 47:03:0505002:329, 47:03:0505002:330, 47:03:0505002:331, 47:03:0505002:332, 47:03:0505002:333, 47:03:0505002:334, 47:03:0505002:335, 47:03:0505002:336, 47:03:0505002:337, 47:03:0505002:338, 47:03:0505002:339, 47:03:0505002:340, 47:03:0505002:341, 47:03:0505002:342, 47:03:0505002:343, 47:03:0505002:344, 47:03:0505002:345, 47:03:0505002:346, 47:03:0505002:347, 47:03:0505002:348, 47:03:0505002:349, 47:03:0505002:350, 47:03:0505002:351, 47:03:0505002:352, 47:03:0505002:353, 47:03:0505002:354, 47:03:0505002:355, 47:03:0505002:356, 47:03:0505002:357			
		18.2	Номер участка, преобразованного в результате выдела: —			
18.3			Номера участков, подлежащих снятию с кадастрового учета: 47:03:0505002:287			

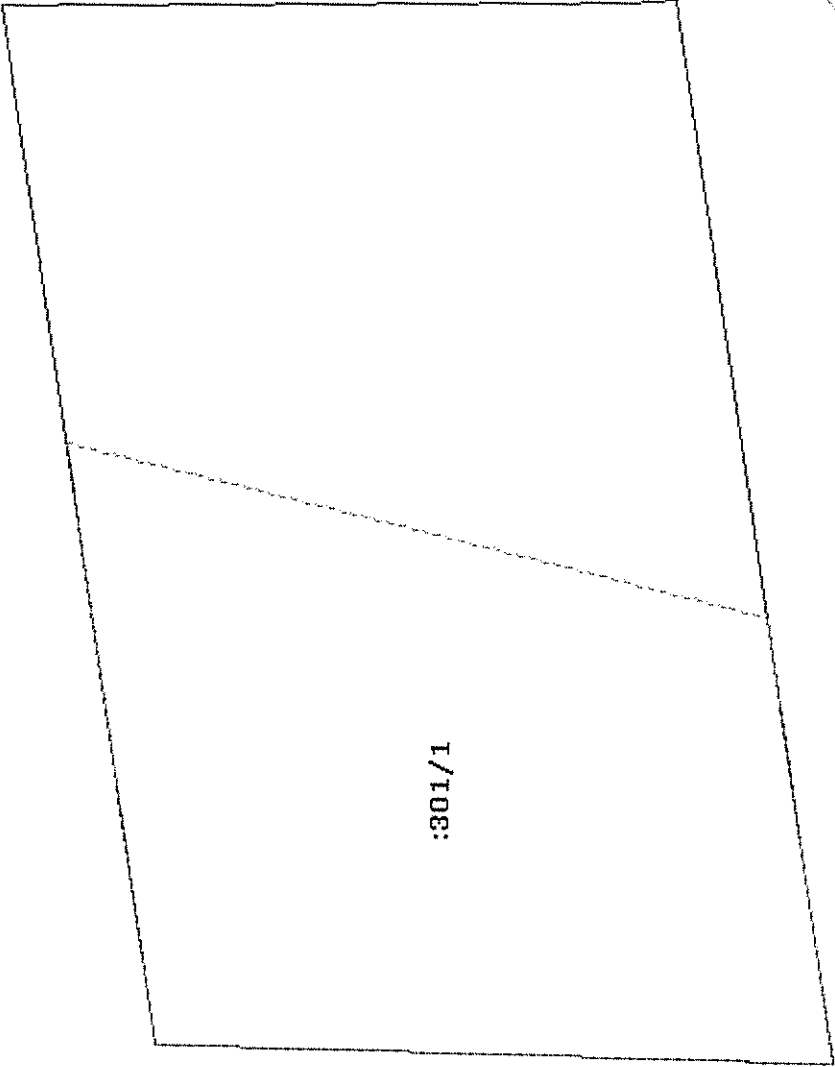
инженер II категории  
 (наименование должности)

Д. А. АЛМАЗОВА  
 (инициалы, фамилия)

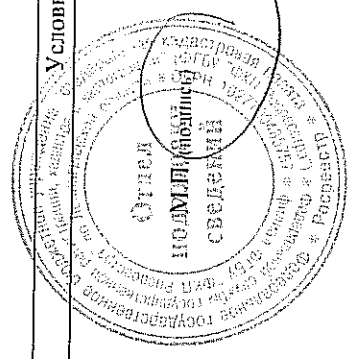


**КАДАСТРОВЫЙ ПАСПОРТ ЗЕМЕЛЬНОГО УЧАСТКА** (выписка из государственного кадастра недвижимости)  
 04.09.2012 № 47/201/12-153254

В.2

1	Кадастровый номер 47:03:0505002:301	2	Лист № 3	3	Всего листов: 4
<p>План (чертеж, схема) земельного участка</p> 					
4					
5	Масштаб 1:300				

Условные знаки: —



инженер II категории  
 (наименование должности)

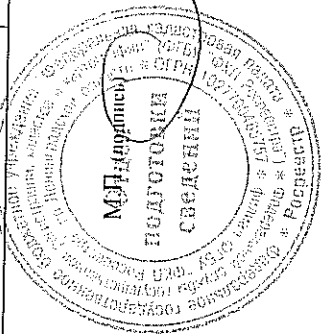
Д. А. Алмазова  
 (инициалы, фамилия)

**КАДАСТРОВЫЙ ПАСПОРТ ЗЕМЕЛЬНОГО УЧАСТКА** (выписка из государственного кадастра недвижимости)  
 04.09.2012 № 47/201/12-153254

В.3

1	Кадастровый номер - 47:03:0505002:301		2	Лист № 4	3	Всего листов: 4
<b>Сведения о частях земельного участка и обременениях</b>						
4	№ п/п	Учетный номер части	Площадь (м <sup>2</sup> )	Лица, в пользу которых установлены обременения		
	1	1	535	Водоохранная зона водного объекта		

инженер II категории  
 (наименование должности)



Д. А. Алмазова  
 (инициалы, фамилия)